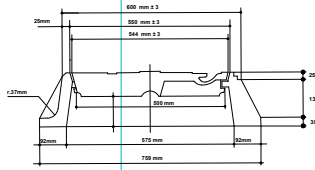
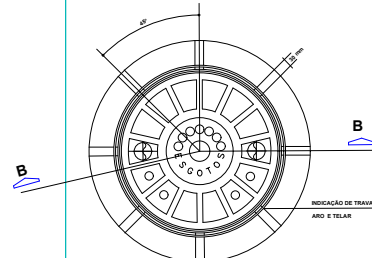


N(y) = 7.725.400,00m

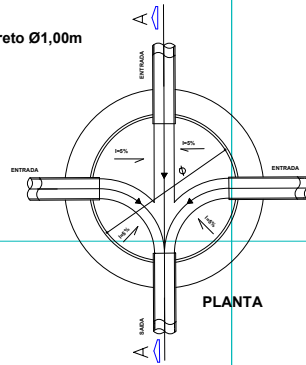


CORTE - BB

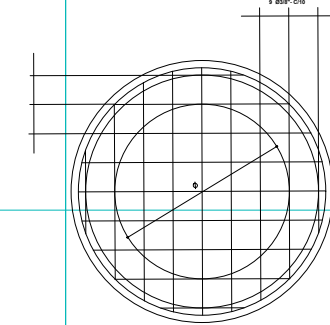
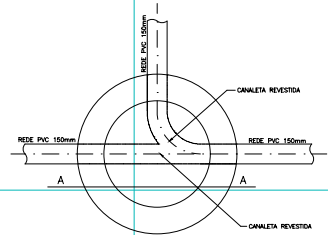


VISTA DE CIMA

POÇO VISITA
Anéis de concreto Ø1,00m
SEM ESCALA

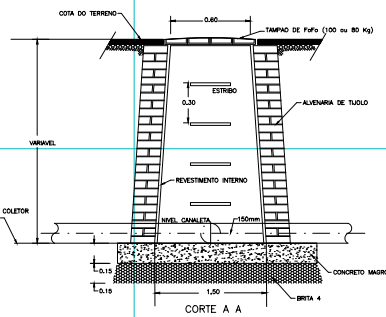


PLANTA

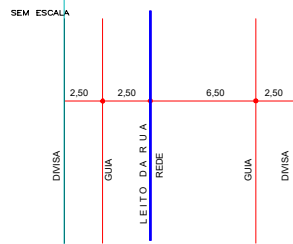


LAJE INFERIOR

OBS: A REDE COLETORA DE ESGOTO SERÁ
EXECUTADA EM PVC OCRE PB.



LOCAÇÃO DA REDE - PLANTA



LOCAÇÃO DE REDE - PERFIL TRANSVERSAL

N(y) = 7.723.900,00m

Matrícula: 6.964 (O.R.I. de São Joaquim da Barra)
Prefeitura Municipal de São Joaquim da Barra
CNPJ: 59.851.543/0001-65

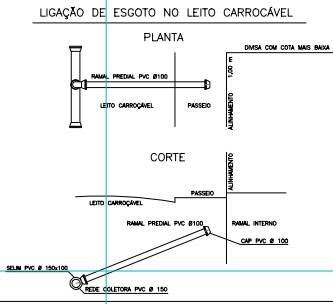
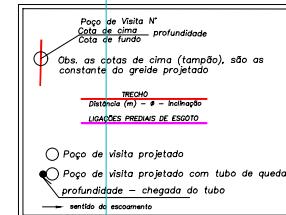
Matrícula 11.090 (O.R.I. de São Joaquim da Barra)
Proprietário: Tuzzi sistemas automotivos LTDA
Credor: Sicoob Coop. cooperativa de crédito

Matrícula 9.504 (O.R.I. de São Joaquim da Barra)
Proprietário: Tuzzi sistemas automotivos LTDA

Matrícula 32.575 (O.R.I. de São Joaquim da Barra)
Proprietário: Tuzzi sistemas automotivos LTDA

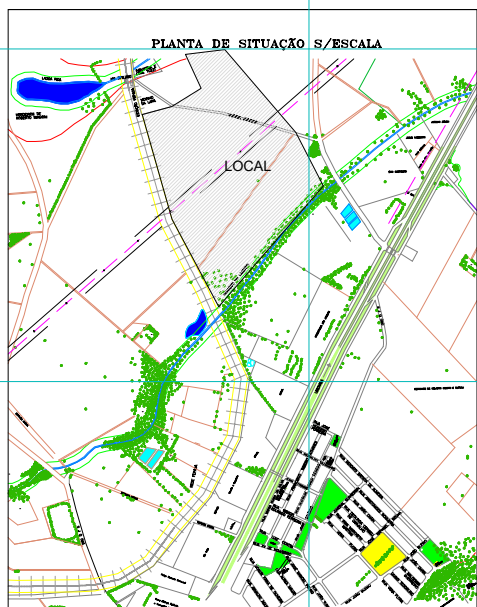
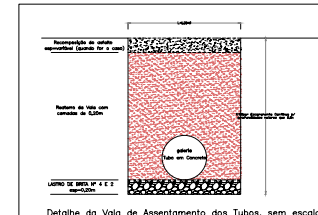
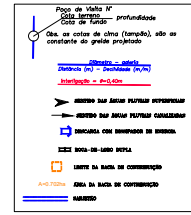
Matrícula 7.166 (O.R.I. de São Joaquim da Barra)
Proprietários: Francisco Góes Albuquerque Costa
Silva Junqueira Costa
CLS - Rações

TAMPÃO P/ POÇO DE VISITA
MODELO - TDA 600
SEM ESCALA



Matrícula 1.592 (O.R.I. de São Joaquim da Barra)
DNT - Departamento Nacional de Infraestrutura de Transportes

Matrícula: 1027 (O.R.I. de São Joaquim da Barra)
Proprietário: Waldir Gualtoli



NM NG NQ

INFORMAÇÕES COORDENADAS:

PROJEÇÃO UNIVERSAL TRANSVERSA
DE MERCATOR - UTM
SGR: SIRGAS 2000
MC: 45° W
VÉRTEICE:
Lat: 20°35'15,4318" S
Long: 47°52'11,1069" W
K: 1.00070584
CM: 1'00'35,5356"
Declinação Magnética de: -21°33'24"
na data: 02/05/23
com variação anual de: -0°07'57"

		FOLHA 06/08	
PROJETO DE LOTEAMENTO DISTRITO INDUSTRIAL PREFEITURA MUNICIPAL DE SÃO JOAQUIM DA BARRA-SP CNPJ: 59.851.543/0001-65			
PROJETO DA REDE DE ESGOTO SANITÁRIO			
LOCAL:	Avenida Ceagesp - Estrada Municipal SJQ - 080	CIDADE:	São Joaquim da Barra - SP
INSTRUMENTO Nº:	32.367 - 32.574 do R.I. São Joaquim da Barra Estado de São Paulo		
USO DO SOLO:	Industrial	ZONAMENTO:	Zona de Expansão Urbana
CAD. MUNICIPAL:	85.83.830.00	CAD. MUNICIPAL:	85.83.830.00
WAGNER JOSÉ SCHMIDT Projetista Municipal CNPJ: 08.000.000/0001-00		PAULO EDUARDO PAREIRO DE SIQUEIRA Autor do Projeto / Responsável Técnico CNPJ: 08.000.000/0001-00	
DATA:	Jan. 2023	ESCALA:	1:2000
DESENHO:	João Claudio Placido	A.R.T. Nº:	999999999999
HISTÓRICO DO USO DA ÁREA / ESPECIFICAÇÕES		QUANT. (m2)	%
VER PRANCHA 02/08			
APROVAÇÕES			